




# Übersichtslageplan Hochwasserschutz Oberwössen und Hinterwössen Ausbau Moosbach und Seitenbäche

-  Kiesfang
-  Planungsabschnitt
-  Fließgewässer

0 150 300 600 Meter

